






**Схема расположения границ публичного сервитута  
для эксплуатации объекта  
ВЛ-0,4кВ ф.Поселок (оп.№ 6/5/1-оп.№6/5/1-1) ТП-66219**



### УСЛОВНЫЕ ОБОЗНАЧЕНИЯ

**Масштаб 1:2000**

-  - границы устанавливаемого публичного сервитута
-  - ось линии, контур объекта
-  - границы муниципального образования, населенных пунктов
-  - границы кадастрового квартала
-  - границы земельных участков, попадающих в зону публичного сервитута

- 1 - обозначение характерной точки границы устанавливаемого публичного сервитута
- :123 - кадастровый номер земельного участка
- 00000 - кадастровый номер квартала
- термь - наименование муниципального образования, населенного пункта